

LE SUD BOURGOGNE

GRAND GÎTE - A LA ROCHE BLEUE - LA ROCHE-VINEUSE - SUD BOURGOGNE

A LA ROCHE BLEUE

Grand gîte pour 15 personnes à La Roche-Vineuse - Sud Bourgogne

https://alarochebleue.com

https://alarochebleue.fr



Séverine LASSERRE

03 85 39 00 95
06 30 15 47 16

A Grand gîte - A la Roche Bleue - La Roche-Vineuse - Sud Bourgogne : 60 avenue de la gare
71960 LA ROCHE-VINEUSE

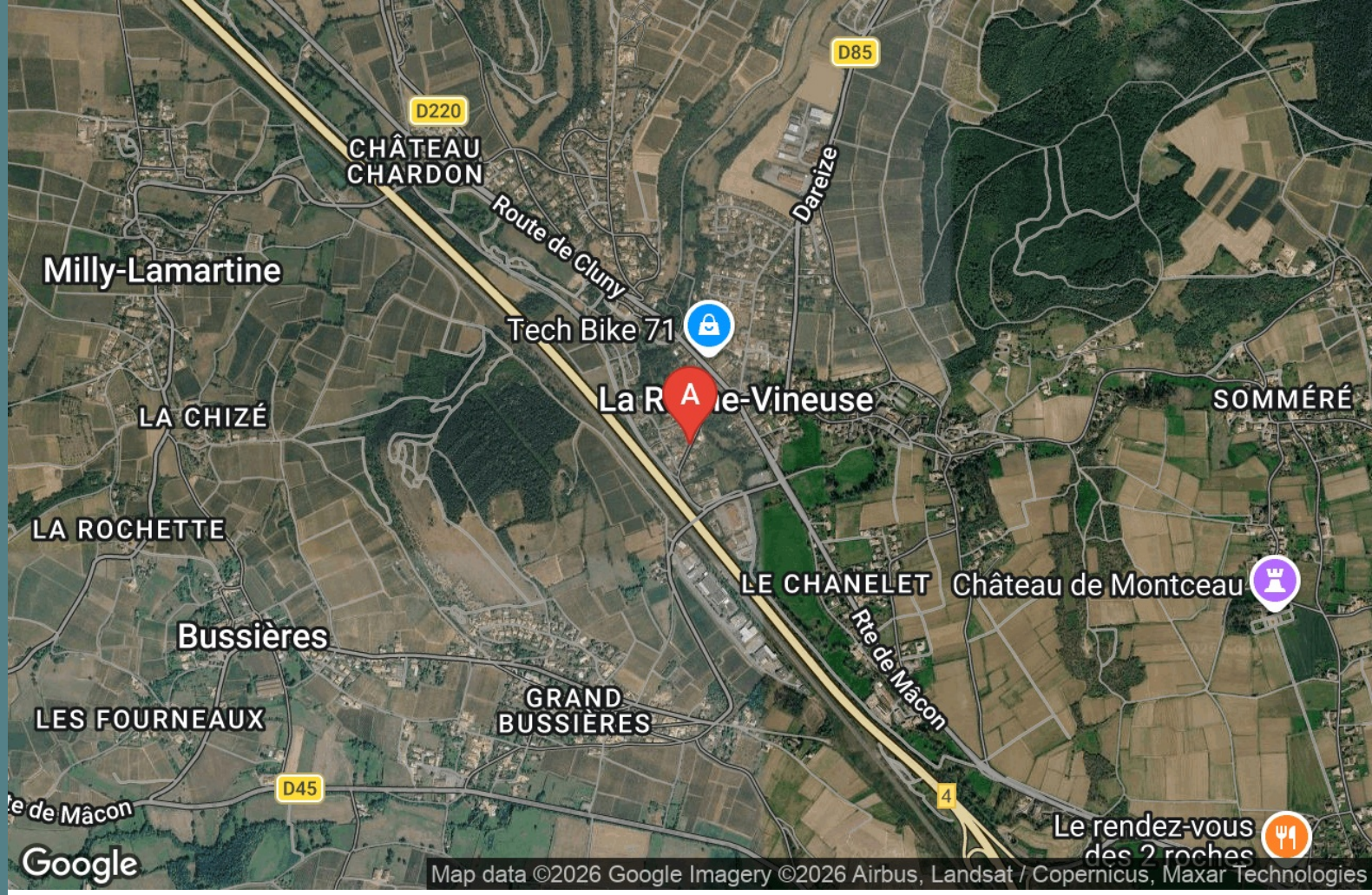

















Grand gîte - A la Roche Bleue - La Roche-Vineuse - Sud Bourgogne

Maison	15 personnes (Maxi: 15 pers.)	6 chambres	200 m2











Le grand gîte de La Roche Bleue est une vaste maison de famille, alliant charme et confort. Elle peut accueillir jusqu'à 15 personnes, sur 2 niveaux indépendants, dans un parc clos de 2 800 m² avec piscine chauffée en saison et sécurisée, préau équipé et jeux pour enfants. Au cœur du village de La Roche-Vineuse, avec commerces, elle est accessible à tous, toute l'année. Proche de la voie verte, c'est un hébergement central pour rayonner à pied, à vélo ou à cheval sur Pierreclos, Berzé ou la Roche de Solutré. A 15 minutes de Mâcon et Cluny, proche des 2 gares TGV. Avec ses 5 chambres doubles (dont une suite familiale de 2 chambres communicantes équipée pour les personnes à mobilité réduite), son alcôve de 4 lits, ses 4 salles d'eau et WC séparés, ses 2 cuisines, la maison s'adapte à votre groupe familial. Animaux bien élevés bienvenus. Linge de lit, serviettes éponges et produits d'entretien à disposition. Mobilier de jardin, barbecue, kit bébé fourni. Animations nature et découvertes gustatives sur réservation. Le Grand Gîte de la Roche Bleue est situé dans un tiers-lieu dans lequel cohabite plusieurs activités : coworking, accueil de séminaire, animations…, dans une logique d'échanges et de respect de notre environnement (nous sommes certifiés par l'écolabel européen)... Aussi, il n'est pas rare de rencontrer Séverine, la propriétaire ou Laurent, l'intendant, arroser le potager au petit matin, s'occuper des poules, du courrier et, en saison, de la piscine... C'est un lieu vivant et paisible au cœur d'un village tranquille, ce pourquoi, il n'est pas adapté pour des fêtes et évènements de type mariage.

Pièces et équipements

Chambres	Chambre(s): 6	dont PMR : 2 dont Suite: 2
	Lit(s): 14	dont lit(s) 1 pers.: 14 dont lit(s) 2 pers.: 7
Salle de bains / Salle d'eau	Salle de bains avec baignoire	Salle de bains privée
	Salle(s) de bains (avec baignoire): 1 Salle(s) d'eau (avec douche): 3	
WC	WC: 3 WC indépendants	
Cuisine	Cuisine	
	Combiné congélation Four Lave vaisselle	Congélateur Four à micro ondes Réfrigérateur
Autres pièces	Balcon Salon	Garage Terrasse
Media	Télévision	Wifi
Autres équipements	Lave linge privatif Matériel de repassage	Sèche linge privatif
Chauffage / AC	Chauffage	
Bien être		
Exterieur	Abri couvert Barbecue Jardin Terrain clos	Abri pour vélo ou VTT Cour Salon de jardin
Divers		

Infos sur l'établissement

Communs	Dans maison Habitation indépendante	Entrée indépendante
Activités	Location de vélos VTT et VTC (VAE et musculaire) avec la plateforme Lokki: https://gitealarochebleue.lokki.rent/	
Restauration		
Réseaux	Accès Internet	
Stationnement	Parking	
Services	Nettoyage / ménage	
Extérieurs	Terrain de pétanque Parc	Piscine chauffée

A savoir : conditions de la location

Arrivée	18 à 20h00
Départ	18H00
Langue(s) parlée(s)	Anglais Français
Annulation/ Prépaiement/ Dépot de garantie	Caution: 500€
Moyens de paiement	Chèques bancaires et postaux Chèques Vacances Espèces Virement bancaire
Petit déjeuner	
Ménage	en option: 160€
Draps et Linge de maison	Draps et/ou linge compris
Enfants et lits d'appoints	Lit bébé 1 lit en bois et 2 lits parapluie
Animaux domestiques	Les animaux sont admis. option ménage de fin de séjour obligatoire

Tarifs & disponibilités

Grand gîte - A la Roche Bleue - La Roche-Vineuse - Sud Bourgogne

Nos tarifs et nos disponibilités sont actualisés sur notre site :
https://www.alarochebleue.com

Mes recommandations

Les incontournables | Les visites guidées

OFFICE DE TOURISME MÂCON SUD-BOURGOGNE
WWW.MACON-TOURISM.COM

LE SUD BOURGOGNE



Restaurant Héritage

03 85 37 77 41
5, rue d'Ausonia
https://www.restaurantheritage.fr/

2.4 km
BERZE-LA-VILLE
1

Sur la route des vins du Mâconnais Beaujolais, au cœur du Val Lamartinien, maison typique du XVIIIe siècle avec une galerie mâconnaise. Nous vous accueillons dans deux salles chaleureuses en pierre de Bourgogne ou sur notre terrasse ombragée avec vue sur les monts du Mâconnais. Notre cuisine généreuse et gourmande propose des produits frais et de circuit court. Nous travaillons avec les vignerons de notre région afin de vous faire découvrir le terroir du Mâconnais.



La Courtille de Solutré

03 85 35 80 73
Route de la Roche
http://www.lacourtilledesolutre.fr

5.3 km
SOLUTRE-POUILLY
2

Le restaurant propose une cuisine inventive autour des épices et aromates, des produits frais. Spécialités maison : pain, foie gras, saumon fumé, glaces, confitures... Nos formules sont proposées sur ardoise avec des plats qui varient en fonction des saisons et de l'inspiration de notre chef Adrien de Yparraguirre qui signe ses plats de ses origines basques. Du côté de l'hôtel, séjournez dans l'un de nos six nids douillets décorés avec style dont les noms font référence aux vignobles.



Restaurant Le Moulin du Gastronome

03 85 34 16 68
540, route de Cluny Champgrenon
http://www.moulindugastronome.com

6.6 km
CHARNAY-LES-MACON
3

Restaurateurs depuis 1989 En cuisine, le Chef Mathieu propose des plats équilibrés, entre cuisine Française de tradition et modernité, entre terroir et saisons. La table quant à elle se veut confortable et élégante, sans jamais être pesante. Sylvie et Yannick Vous accueillent et vous conseillent, proposant entre autres, une carte des vins de plus de 500 références.



Restaurant L'Ô des Vignes

03 85 38 33 40
Rue du Bourg
http://www.lodesvignes.fr

7.3 km
FUISSE
4

Restaurant au milieu des vignes dans un cadre convivial avec jardin et terrasse ombragée, au cœur du Pouilly-Fuissé pour déguster une cuisine gastronomique.



Restaurant Le Pain sur la table

03 85 59 24 50
1, Pont de l'Étang
http://lepainsurlatable.fr

10.0 km
CLUNY
5

Boulangerie bio et restauration nature privilégiant les approvisionnements locaux et biologiques. Traiteur sur commande. Terrasse au bord de la Grosne. Proximité départ de la Voie Verte. Spécialités culinaires : petits-déjeuner, jus de fruits et légumes frais, menu à l'ardoise d' une cuisine classique et métissée, un plats végétariens tous les jours.

: Restaurants : Activités et Loisirs : Nature : Culturel : Dégustations

Mes recommandations (suite)



Allez on joue !

12 Place de la Fontaine
http://allezonjoue.org

6.0 km
HURIGNY
1

"ALLEZ ON JOUE !": PLUS ON JOUERA, MIEUX ON SE PORTERA ! Notre salarié Laurent, explorateur de contrées ludiques depuis plus de 23 ans, donne à chacun-e la possibilité de S'ÉPANOUIR EN JOUANT POUR LE PLAISIR. Le jeu est en effet un support qui permet à toute personne de se développer, de partager, de s'épanouir, de tisser des liens, d'apprendre, de coopérer... "PLUS ON JOUERA, MIEUX ON SE PORTERA !" Il intervient auprès de tous les publics sous différentes formes : 1. Des ANIMATIONS jeux variées (Tour du monde des jeux, atelier jeux découverte et/ou thématique (Jeux d'adresse, Coopératif, Défi jeux, Coupe du monde de Footbille, Tournoi de Mölkky...)) pour vos moments festifs et conviviaux; 2. Des ATELIERS DE FABRICATION de jeux traditionnels et de jouets + des FORMATIONS à l'utilisation et à la fabrication de jeu + du Prêt de jeux pour permettre de poursuivre ou développer



Vélo-Gare du Mâconnais

03 85 21 07 14
2727 Route de Davayé - Ancienne Gare
http://www.velo-gare.com/

6.6 km
CHARNAY-LES-MACON
2

Location de VTC adulte, vélos électriques, vélos enfant, remorque vélo, sièges enfant, casques enfant. Kits de réparation à disposition, sacoches, paniers.



Edenwall

09 72 65 68 20
39 allée Joanny Mommessin
http://www.edenwall.fr

7.9 km
CHARNAY-LES-MACON
3

Edenwall, c'est un parc de loisir complet pour passer des journées en famille sportives et/ou décontractantes. Autour d'une salle d'escalade de bloc réputée au niveau national pour ses belles ouvertures et ses espaces aérés et confortables, découvrez 3500M2 d'extérieur avec une belle terrasse fleurie et brumisée, un parcours accro, un trampoline, un terrain de beach volley, une slackline, une table de pingpong, un intérieur douillet avec des jeux en bois et de société, un espace chill, une bibliothèque/ludothèque et surtout un snack bar achalandé en produits artisanaux et locaux.



Lac de Saint-Point

03 85 40 54 93
Camping du lac
https://campingdulacbourgogne.com/ca

8.2 km
SAINT-POINT
4

Garantie d'un cadre tranquille, loin des bruits de moteurs et de l'agitation du littoral. Ici, pas de souci pour poser sa serviette ou planter son parasol, trouver sa place au soleil est un jeu d'enfant ! Ni moteur, ni vagues, ni courant : vous n'avez aucune excuse pour ne pas piquer une tête, quelle que soit l'heure de la journée. Que vous préfériez faire la planche ou les baignades toniques, vous vous baignez dans une eau douce et vivifiante. Le calme d'une piscine dans un cadre 100 % naturel.



Vitipass en Mâconnais et Beaujolais

03 85 21 07 07
Office de Tourisme MâconSud
Bourgogne 1 Place Saint-Pierre
https://www.macon-tourisme.com/nos-e

9.8 km
MACON
5

Découvrez, dégustez et comprenez les vins du Mâconnais et du Beaujolais. Le pass comprend : - 1 dégustation (valable pour 2 personnes) dans 3 caves partenaires différentes obligatoirement, - 3 bouteilles représentant les différents vins (1 vin rouge, 1 vin blanc, 1 cru), dans la limite d'une bouteille par cave. - et 1 offre découverte (c'est 1 bon plan comme par exemple : une remise lors d'un achat, un verre offert...). Retrouvez la liste des partenaires sur notre site. Votre pass est à retirer pendant les horaires d'ouverture de l'Office de Tourisme Mâcon Sud Bourgogne à Mâcon.

Mes recommandations (suite)



Equivallée - Pôle Evènementiel

03 85 32 09 73
2 Porte des Prés
https://www.ehnc.fr/competitions-eques

11.2 km
CLUNY

6

Le pôle événementiel Equivallée Cluny est un complexe d'environ 20 hectares. Il a été conçu pour valoriser et promouvoir la filière équine auprès du grand public et des socioprofessionnels. Il y est notamment organisé plus de 70 journées de manifestations sportives qui sont toutes gratuites et ouvertes au public. En plus des événements sportifs, Equivallée est un centre d'entrainement apprécié par les professionnels. Il n'est pas rare, en se baladant sur le site, d'apercevoir des cavaliers qui profitent de la qualité technique des installations pour perfectionner et entrainer leur chevaux. Site labellisé FFE



Dégustation au Hameau Duboeuf

03 85 35 02 64
796 Route de la Gare

18.6 km
ROMANECHE-THORINS

7

Une dégustation vous est proposée au Hameau Duboeuf dans sa typique salle de dégustation au style cabaret Parisien. Un moment de convivialité et de partage où vous serez transportés au son du limonaire : un impressionnant orgue de Barbarie faisant partie des instruments à vent mécanique. Vous serez servis par nos sommeliers qui ne manqueront pas de de vous renseigner. Sur réservation au préalable.



La Lande de Nancelle

03 85 39 55 12

3.8 km

1

Cet espace naturel sensible recèle un milieu remarquable de pelouse calcaire, appelée aussi pelouse sèche et de lande acide (des milieux rares et menacés en Saône-et-Loire), forêt de feuillus, héritage d'un contexte géologique particulier couplé à un magnifique panorama sur les monts du Mâconnais. La lande abrite la callune appelée «bruyère commune ou fausse bruyère» (peu répandue dans la région) ; sa floraison empourpre la lande à la fin de l'été. Des panneaux d'interprétation donnent une lecture expliquée de la flore, de la faune dont l'engoulevent d'Europe, oiseau secret et de nombreuses espèces de reptiles, papillons et araignées.



Les secrets de la Roche de Solutré

03 85 35 82 81

5.3 km

2

« Un navire pétrifié surplombant une mer de vignes » (Alphonse de Lamartine). Décelez tous les secrets de la mythique Roche de Solutré, grâce aux bornes informatives qui jalonnent le sentier aménagé. A mi-parcours, vous découvrirez les pelouses sèches entretenues par les chevaux de race Konik Polski et quelques ânes. Au sommet, profitez d'une vue à 360° sur le paysage du Val-de-Saône et des monts du Mâconnais. En toile de fond, un magnifique panorama sur les Alpes s'offre à vous. Lors des beaux jours, vous pourrez apercevoir le Mont Blanc.



Carrières de la Lie

06 88 38 00 92
Route des Pérelles
https://lescarrieresdelalie.sitew.fr/

2.2 km
LA ROCHE-VINEUSE

1

La visite des carrières de la Lie retrace 2000 ans d'histoire d'extraction de la pierre, de sarcophages mérovingiens et gallo-romains. Reconstitution d'une tuilerie et d'un four gallo-romain. Le sentier botanique nous permet de découvrir divers milieux : pelouses calcaires, forêt, mare. Groupe restreint de moins de 10 personnes.

Mes recommandations (suite)



Collection de l'Escale à jeux

09 72 30 41 42
3 chemin du Fourneau
https://escaleajeux.fr

3.4 km
SOLOGNY
2

L'Escale à jeux est un ludogîte composé d'un gîte et d'une ludothèque de près de 10 000 jeux, que l'on peut visiter hors période de location. En vacances ou en randonnée dans la Mâconnais ou le Clunysois, n'hésitez pas à nous contacter pour organiser une visite.



La Roche de Solutré

03 85 35 82 81
Chemin de la Roche
https://rochedesolutre.com/

5.0 km
SOLUTRE-POUILLY
3

Située au cœur du Grand Site de France Solutré Pouilly Vergisson, la Roche de Solutré est un spectaculaire escarpement calcaire qui s'élève au milieu des vignobles du Mâconnais et culmine à 493 mètres d'altitude. Avec la Roche de Vergisson et le Mont Pouilly, elle fait partie du réseau des Grands Sites de France. Sur place, découvrez le Musée de préhistoire de Solutré qui rassemble les collections d'un site préhistorique situé au pied de la Roche de Solutré, occupé depuis au moins 50 000 ans. La Maison du Grand Site quant à elle vous ouvre ses portes pour une information, une visite ou une pause-café. Depuis le parking de la Roche, l'ascension de la Roche de Solutré s'effectue à pied. Sans difficulté majeure, le parcours de 4 kilomètres présente un dénivelé d'environ 100 mètres. Au fil de votre promenade, vous découvrirez une série de tables de lecture qui vous invitent à explorer les multiples facettes de ce site historique.



Musée de préhistoire de Solutré

03 85 35 82 81
Chemin de la Roche
https://rochedesolutre.com/

5.1 km
SOLUTRE-POUILLY
4

Sur le Grand Site de France Solutré Pouilly Vergisson, au pied de la Roche de Solutré, le Musée de préhistoire présente les collections issues de l'un des plus riches gisements préhistoriques d'Europe. Ce lieu de chasse, fréquenté par l'Homme depuis plus de 50 000 ans, témoigne d'occupations humaines d'une ampleur exceptionnelle. Découvert en 1866, ce haut lieu de Préhistoire participe à la structuration chronologique de cette période. Il a donné son nom à la culture solutréenne, datée du Dernier Maximum glaciaire. Les pointes d'armes et couteaux appelés feuilles de laurier constituent l'apogée des techniques de taille du silex et font aujourd'hui de ce site une référence archéologique majeure. Le Parc archéologique complète la visite du musée. Ce sentier balisé est ponctué de 8 points forts abordant la géologie, les techniques de chasse, le paysage durant la Préhistoire, la découverte et



Maison du Grand Site

03 85 35 82 81
Chemin de la Roche
https://rochedesolutre.com/le-grand-site

5.2 km
SOLUTRE-POUILLY
5

Au cœur du Grand Site de France Solutré Pouilly Vergisson, la Maison du Grand Site vous ouvre ses portes pour une information, une visite ou une pause-café ! Située au pied de la Roche de Solutré et à deux pas du Musée de préhistoire de Solutré, elle vous propose : – un centre d'interprétation offrant les clés de lecture et de compréhension de l'exceptionnel paysage qui l'entoure ; – un relais d'information touristique pour enrichir votre visite ; – le Café de la Roche, qui vous accueille pour une pause chaleureuse ou rafraîchissante. Bien plus qu'une simple tasse de café, c'est le cadre enchanteur qui séduit. Laissez-vous tenter par une halte gourmande au cœur du Grand Site de France Solutré Pouilly Vergisson. Vous y trouverez également une salle hors sac, une terrasse ombragée et des toilettes. Entrée gratuite, accessible depuis les parkings situés au pied de la Roche de Solutré par un chemin



Le Tunnel du Bois Clair

Voie verte

6.7 km
BERZE-LE-CHATEL
6

Le tunnel du Bois Clair est un ancien tunnel ferroviaire, c'est le plus long tunnel de France désormais ouvert à une Voie Verte (1,6 km). 4 à 6 minutes sont nécessaires pour le franchir à vélo, prévoir 6 à 10 minutes en roller et à pied ce sont 15 à 20 minutes, le passage des cavaliers est interdit. La température avoisine les 11° C. Un système d'éclairage est présent mais l'idéal est de prévoir un éclairage supplémentaire sur votre vélo... Ce tunnel a la particularité d'abriter des espèces protégées de chauves-souris, il est donc fermé pendant la période d'hibernation (d'octobre à avril). Un itinéraire de contournement du tunnel est alors proposé en empruntant la boucle n°14 (4km niveau : expert) Une aire de pique-nique se trouve en amont du tunnel lorsque vous arriver par Cluny.

Mes recommandations (suite)



Signal de la Mère Boitier

03 85 50 51 18
La Mère Boitier

8.1 km
TRAMAYES
7

Point de vue incontournable à ne pas manquer. Le Signal de la Mère Boitier se situe à 758 mètres d'altitude. Panorama à 360° sur les Alpes, le Jura, la Plaine de la Saône, les Monts du Mâconnais, du Charolais et du Beaujolais. Au départ du parking, partez à la découverte des "Dessous de la Mère Boitier", balade de 40 minutes, distance de 1,6 km, accès à la table d'orientation. Aire de pique-nique aménagée.



Grottes d'Azé

03 85 33 32 23
135 route de Donzy
http://www.grottes-aze71.fr/

11.0 km
AZE
8

Préhistoire, Histoire, Archéologie, Géologie, Spéléologie, Environnement....Impossible de s'ennuyer lors de la balade commentée des deux grottes : - La grotte de la Rivière souterraine : elle vous dévoilera ses merveilles géologiques avec l'eau qui sculpte inlassablement la roche et où les couleurs naturelles surprennent le regard. - La grotte Préhistorique : témoin de l'une des occupations humaines les plus anciennes en Saône-et-Loire, elle recèle de nombreuses traces du passé et vous serez étonnés d'apprendre quels habitants y ont séjourné ! Sur réservation uniquement. Se présenter à l'accueil au minimum 15 minutes avant le départ de chaque visite. Température intérieure des grottes : 12°C (prévoir un vêtement chaud). Visites UNIQUEMENT guidées. Des visites avec audioguides sont possibles en langues étrangères : anglais, allemand et hollandais, l'audioguide est aussi disponible en



Abbaye de Cluny

03 85 59 15 93
Place du 11 Août 1944 Palais du Pape Gélase
https://tickets.monuments-nationaux.fr/f

11.1 km
CLUNY
9

Fondée en 910, l'Abbaye de Cluny rayonne sur l'Europe durant tout le Moyen Âge avec son église abbatiale aux proportions hors du commun : la "Maïor Ecclesia". Les plus hautes voûtes du monde roman témoignent encore aujourd'hui de ce gigantisme. Découvrez la chapelle Jean de Bourbon restaurée et sublimée par les vitraux et les autels contemporain de l'artiste Sarkis ! Témoin de la vie quotidienne du monastère, le Farinier, construit au XIIIe siècle a conservé sa charpente d'origine. Il abrite aujourd'hui les chapiteaux provenant du chœur de l'abbatiale. Le Cellier, en partie basse, est également accessible au public. L'abbaye de Cluny renouvellera sa grandeur au XVIIIe siècle par la reconstruction complète des bâtiments monastiques que les moines n'utiliseront que durant quelques décennies. Dans l'immensité du cloître et des galeries, résonnent encore les pas des moines en procession…



Haras National de Cluny

03 85 32 09 73
2 Rue Porte des Prés
https://www.ehnc.fr/haras-national-de-c

11.2 km
CLUNY
K

Véritable lieu dédié au cheval depuis l'empire napoléonien, le Haras national de Cluny se dessine au pied de la célèbre abbaye. Aujourd'hui, il fait partie du groupement d'intérêt public « Équivallée – Haras national de Cluny » qui s'attache à promouvoir et à valoriser le cheval à Cluny. Le parc du Haras est en accès libre et gratuit, sauf lors d'animations payantes et/ou lors d'accueil de groupe. Retrouvez toute la programmation sur notre site Internet.



Grottes de Blanot

03 85 50 03 59#07 72 22 95 10
Fougnieres
https://www.grottes-de-blanot.fr

15.9 km
BLANOT
L

Au cœur des Monts du Mâconnais, au pied du Mont Saint-Romain, se cache le joyau du Clunisois : Les Grottes de Blanot. La cavité principale, la grotte-gouffre de la Cailleverdière, nommée ainsi en raison de l'écrin de végétation entourant le karst ou elle s'est formée, est découverte dès 1700 et explorée quelques décennies plus tard par le Docteur Dumolin, pionnier de la spéléologie. Depuis lors, elle ne cessera d'émerveiller ses visiteurs ! La visite de la grotte-gouffre vous emmènera dans les profondeurs de la terre à plus de 80m, au cœur d'un vaste réseau aménagé, à la découverte d'un dédale de galeries entrecoupées de salles plus curieuses et plus impressionnantes les unes que les autres. Une boucle d'environ une heure avec un guide passionné qui vous racontera l'histoire de ce gouffre et de la faune qui l'habite. En saison, venez participer à nos sorties spéléologies chaque vendredi soir : plongez dans les

Mes recommandations (suite)



Le Mont Saint-Romain

Mont Saint-Romain

16.8 km
BLANOT M

Grimper en haut du Mont-Saint Romain à Blanot pour admirer la vue panoramique sur le Clunisois et ses paysages variés. Départ pour les randonnées et le VTT.



Arboretum Domanial de Pézanin

03 85 50 88 03#06 20 82 89 93
Pézanin

17.8 km
DOMPIERRE-LES-ORMES N

Sur une surface totale de 27 hectares dont 4 ha de plan d'eau, l'Arboretum de Pézanin est riche de près de 450 espèces ou variétés d'arbres et arbustes originaires du monde entier (en particulier d'Amérique du Nord et d'Asie du Sud-Est). Trois circuits balisés à la découverte des végétaux permettent une visite didactique de l'arboretum, l'un des plus beaux de France. Une aire de pique-nique est aménagée dans une vaste prairie, avec tables, bancs et barbecues. Ouvert toute l'année et entrée gratuite. Visites guidées commentées payantes, sur réservation. Dans l'étang, où carpes, brochets et perches sont abondants, la pêche peut être pratiquée par les détenteurs d'une carte à demander auprès de l'association PEZA'CARPE à dompierre les ormes



Lab71

03 85 50 37 10
2 chemin le Molard
http://www.lab71.fr

17.8 km
DOMPIERRE-LES-ORMES P

Structure culturelle du Département de Saône-et-Loire, le Lab71 de Dompierre-les-Ormes vous embarque pour vivre une aventure passionnante autour des sciences, de l'innovation et de la culture. Les expositions annuelles, animations et ateliers laissent une grande place à la manipulation et à la participation de tous les curieux ! Astronomie, biodiversité, alimentation, énergies, eau, paysage, optique, robotique, enquête policière… au Lab71, on manipule, on observe et on expérimente ! Des ateliers sont proposés pendant les vacances scolaires à chaque saison.



Hameau Duboeuf

03 85 35 22 22
796, route de la Gare
https://www.duboeuf.com/fr/le-parc/

18.6 km
ROMANECHE-THORINS Q

Hameau Duboeuf, le premier œnoparc en Beaujolais. Un site unique en France ! Des surprises vous accompagnent dans un parcours à la fois ludique et culturel. Découvrez le savoir-faire des vignerons à travers les expositions exceptionnelles et des spectacles audiovisuels inédits: cinéma dynamique, Cinéma 3D, spectacle immersif plongeant le spectateur dans l'Histoire du Beaujolais, des jeux de pistes numériques captivants Explor' Games®. Depuis 2023, découvrez l'Impérial: c'est à la Gare, entièrement réaménagée pour l'occasion que les visiteurs découvriront un tout nouveau spectacle : une scénographie où l'Histoire côtoie la fiction et où l'objet de collection s'anime pour le plus grand plaisir des petits et des grands. Entre Avril et septembre, promenez-vous au cœur des arômes et des saveurs dans les jardins, jouez à l'Adventure Golf (golf miniature d'un style paysagé, dynamique, ludique). Nouveautés: Les



Château de Brancion

03 85 32 19 70
1, place de la Halle - Brancion
http://www.chateau-de-brancion.fr

23.4 km
MARTAILLY-LES-BRANCION R

Au cœur de la route romane qui relie les abbayes de Tournus et Cluny, perché sur un éperon rocheux, Brancion vous accueille et vous emmène à la découverte d'un Moyen Âge rêvé : porte fortifiée, donjon dominant le village et l'église romane, panoramas exceptionnels et flâneries dans un site entièrement piéton. Il vous suffit de passer la porte fortifiée pour découvrir 1000 ans d'histoire de la Bourgogne. Enserré dans un écrin de verdure, le château est un lieu où le temps semble s'être arrêté. Il a la particularité d'offrir une évolution de l'architecture castrale, de l'époque carolingienne aux guerres de Religion. Au cours de votre visite vous découvrirez : * Les ruines du logis de l'An Mil, l'un des rares exemples connus en France de grande salle seigneuriale du début du XIème siècle. * Le château seigneurial des XIIème et XIIIème siècles avec le logis de Beaufort et ses tours défensives, la tour

Mes recommandations (suite)



Réserve Naturelle Nationale de La Truchère-Ratenelle

03 85 51 35 79
Lieu-dit Pont-Seille
http://www.cen-bourgogne.fr

27.8 km
LA TRUCHERE

S

En Bresse, à proximité de la confluence Saône-Seille, la réserve naturelle offre une mosaïque de milieux naturels. Deux sentiers sont aménagés dans des milieux exceptionnels pour notre région : le sentier des dunes de sable et le sentier de l'étang (ce sentier botanique sur pilotis permet de s'imprégner du paysage végétal de l'étang Fouget). Equipements : prévoir de bonnes chaussures, des jumelles et de l'eau en été.



Abbaye Saint-Philibert

03 85 27 00 20
Place de l'Abbaye
http://www.tournus-tourisme.com

28.7 km
TOURNUS

T

Construite par les moines fuyant Noirmoutier devant l'envahisseur normand, pour y abriter les reliques de leur Saint fondateur Philibert, l'abbatiale de Tournus est l'un des plus prestigieux sanctuaires du premier art roman. Remarquablement préservée, elle domine de ses pierres roses et ocres la cité de Tournus sur la rive droite de la Saône. C'est un chef d'oeuvre sur le chemin du compagnonnage. L'intérieur de l'abbaye surprend par ses dimensions, sa hauteur sous voûte, la lumière de l'avant-nef et de la grand-nef ainsi que par les piliers élancés et la voûte formée de berceaux transversaux. L'abbatiale abrite une crypte et la chapelle Saint-Michel. Des mosaïques médiévales représentant le zodiaque sont désormais visibles. Reliés à l'église par le parloir, les bâtiments abbatiaux réunissent le cloître, la salle capitulaire, le réfectoire et le cellier. Audioguides, livret souvenir et livres détaillés sur l'Abbaye en vente

Mes recommandations (suite)



: Restaurants : Activités et Loisirs : Nature : Culturel : Dégustations

Mes recommandations (suite)

Les incontournables | Les visites guidées

OFFICE DE TOURISME MÂCON SUD-BOURGOGNE
WWW.MACON-TOURISM.COM

LE SUD BOURGOGNE



: Restaurants : Activités et Loisirs : Nature : Culturel : Dégustations